



V Jeníkově dne 27. 2. 2023
Počet listů 1

OZNÁMENÍ O ZÁMĚRU PROPACHTOVAT ČÁST POZEMKU





I.

Obec Jeníkov v souladu s § 39 zákona č. 128/2000 Sb. o obcích zveřejňuje záměr propachtovat tento pozemek:

- parcela číslo 500/4, v obci Jeníkov (547816), katastrální území Jeníkov u Hlinska (658359), druh pozemku trvalý travní porost, o výměře 2238 m².

II.

Písemné nabídky jsou přijímány v úředních hodinách v kanceláři obecního úřadu Jeníkov po dobu 15. dní od vyvěšení na úřední desce. Tedy do 14. března 2023 včetně.

 Nahlížení do katastru nemovitostí    
Platnost dat k 27.02.2023 18:00

Parcela	Stavba	Jednotka	Právo stavby	Řízení	Mapa	LV	Kat. území	Můj katastr
---------	--------	----------	--------------	--------	------	----	------------	-------------

Informace o pozemku

Parcelní číslo:	500/4
Obec:	Jeníkov (547816)
Katastrální území:	Jeníkov u Hlinska (658359)
Číslo LV:	10001
Výměra [m ²]:	2238
Typ parcely:	Parcela katastru nemovitostí
Mapový list:	KMD
Určení výměry:	Graficky nebo v digitalizované mapě
Druh pozemku:	trvalý travní porost



[Sousední parcely](#)

Způsob ochrany nemovitosti

Název
rozsáhlé chráněné území
zemědělský půdní fond

Seznam BPEJ

BPEJ	Výměra
83404	2238

Nemovitost je v územním obvodu, kde státní správu katastru nemovitostí ČR vykonává [Katastrální úřad pro Pardubický kraj, Katastrální pracoviště Chrudim](#)

Zobrazené údaje mají informativní charakter. Platnost dat k 27.02.2023 18:00.

.....
Tomáš Černý – starosta obce

Zveřejněno na úřední desce dne: 27. 2. 2023
Sejmuto z úřední desky dne: 15. 3. 2023

Zveřejněno na elektronické úřední desce dne: 27. 2. 2023
Sejmuto z elektronické úřední desky dne: 15. 3. 2023